

# Antique Map Price Record

## Antique Map Price Record

(Jolly/Rosenthal/Pool)

CD-ROM Edition for Windows®

Volume 18: 1983-2003



160

MapRecord Publication has published a CD titled *Antique Map Price Record*. There is a version for Windows and Macintosh systems. It is volume 18 (vol. 17 and 18 are published on a CD and previous ones as printed books) and its contents are the records of important antique maps that were offered or sold on the market during the period 1983-2003. This last volume contains records from all previous volumes. Authors are David C. Jolly, Jon Rosenthal and Jeremy Pool, the price is 149\$ and it can be ordered at the web site of the publisher [www.maprecord.com](http://www.maprecord.com).

What is it all about? In the early 1980s, David C. Jolly started a work which produced a book in 1983 titled *Antique Maps, Sea Charts City Views, Celestial Charts & Battle Plans - Price Guide and Collectors' Handbook for 1983*. Since then, this guide with simplified title has come out once a year, with some exceptions. Jeremy Pool is the author of the computer program and database that are used for easier searching through records.

The program can be easily installed on computer, and the CD must reside in the CD drive during a search. The database contains over 86 000 records, over 38 000 different map titles and over 28 000 cartobibliographic references. That is why a computer program for searching is a much better solution than printed catalogues. Although the title indicates that it is about prices of antique maps, the database contains a lot of other information of each map, which makes it interesting not only for collectors and dealers but also for librarians and scholars. These data are about the map-maker, title, time, source, size, condition, geographic area, references, price, dealer and year when it became a part of the record. Search can be done on each of these data and even on some combinations. To make searching the best possible,

instead of typing the word for some data e.g. map-maker, geographic area, it is possible to choose from a list (see fig. 1).

Here are examples of some queries. For example, if one wanted to find antique maps in this record that show Dalmatia. First, the *Region* must be specified as a search field and using the button *List...* broader area of *Europe* and narrow area of *Dalmatia* should be selected. Search results are 23 records.

For each record, it is possible to look at detailed information, e.g. there are two records on Camoccio map of Split (Spallato), one from 1982 when the map was offered for the price of 157\$ and an other from 1997-98 (see fig. 2) when the price was 250\$. The map was created around 1572; it is 15×20 cm in size and not coloured. There is also information on the dealer, his address, telephone, e-mail and web site. There are no references in the record for this map.

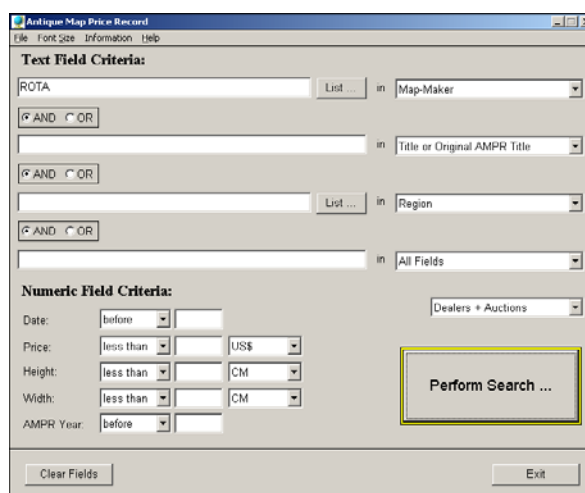


Fig. 1 Defining the search in program  
Slika 1. Zadavanje pretraživanja u programu

The next search is by map-maker. For example, one wants to know if there are any records on maps made by the Croatian cartographer Martin Rota-Kolunić. *Map-maker* has to be selected as the search field, and with button *List...* first the letter *R* is found and finally *ROTA* is selected from the list. The search gives two records, one on his map of Algeria (see fig. 3) and the other on his map of Paris.

Besides the database, the program gives some news and comments, a list of U.S. dealers and dealers from other parts of the world, book reviews, editions of Ptolemy, a glossary of terms, dictionaries of other languages and currency conversion rates.

With no doubt, this catalogue is an excellent source for finding and exploring old maps, especially if the search results are used for further search on the Internet.

Dražen Tutić

# Antique Map Price Record

Izdavačka kuća MapRecord Publications iz SAD-a izdala je CD izdanje pod nazivom *Antique Map Price Record* što bi se moglo prevesti kao *Zapisi o cijenama starih karata*. Postoji izdanje CD-a za Windows i Macintosh sustave. Riječ je o 18. svesku (17. i 18. svezak izdani su na CD-u, a prethodni kao tiskane knjige) i sadrži zapise o važnijim starim kartama koje su se nudile ili prodavale na tržištu u razdoblju od 1983. do 2003. godine. Ovaj zadnji svezak sadrži podatke iz svih prethodnih. Autori su David C. Jolly, Jon Rosenthal i Jeremy Pool, cijena mu je 149 USD, a narudžbu je moguće obaviti na internetskim stranicama izdavača [www.maprecord.com](http://www.maprecord.com).

O čemu je zapravo riječ? Ranih 1980-ih godina David C. Jolly je započeo rad koji je 1983. urodio knjigom *Antique Maps, Sea Charts City Views, Celestial Charts & Battle Plans - Price Guide and Collectors' Handbook for 1983 (Stare karte, pomorske karte, planovi gradova, karte neba i bitaka - vodič za cijene i priručnik za sakupljače za 1983.)*. Od tada taj vodič, s nešto kraćim nazivom, izlazi u pravilu jednom godišnje. Jeremy Pool je autor računalnog programa koji omogućuje lakše pretraživanje baze podataka svih objavljenih zapisa.

Program se vrlo jednostavno instalira na računalo, a tijekom pretraživanja CD s programom mora biti u CD uređaju. Baza podataka sadrži preko 86 000 zapisa, više od 38 000 različitih naslova karata i preko 28 000 jedinica kartografske bibliografije pa je jasno zašto je računalni program, koji omogućava pretraživanja, neusporedivo bolje rješenje od tiskanih kataloga. Iako u nazivu stoji da je riječ o zapisima cijena karata, baza podataka sadrži i cijeli niz drugih podataka o svakoj karti zbog čega je zanimljiva ne samo sakupljačima i prodavačima starih karata već i knjižnicama, školama i entuzijastima. Ti podaci su o autorima karata, nazivu, godini, izvoru, veličini, stanju, geografskom području, literaturi, cijeni, prodavaču i godini kad je uvrštena u ovaj katalog. Pretraživanje je moguće izvesti po bilo kojem od navedenih podataka ili po više njih odjednom.

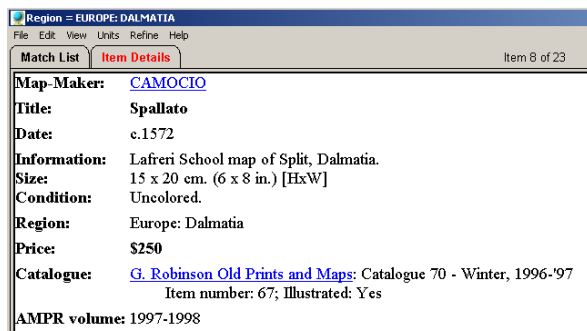


Fig. 2 Record on Camoccio's map of Split  
Slika 2. Podaci o Camocciovoj karti Splita

Kako bi pretraživanje bilo lakše, za neke podatke moguće je umjesto upisivanja riječi izabrati i riječ s popisa, npr. prezime autora ili geografsko područje (vidi sliku 1.)

Slijede primjeri pretraživanja. Želimo li, na primjer, pronaći stare karte koje prikazuju Dalmaciju, trebamo za podatak po kojemu će se pretraživati izabrati *Region* te s pomoću tipke *List...* izabrati šire područje *Europe* i uže područje *Dalmatia*. Rezultat pretraživanja bit će 23 zapisa.

Za svaki zapis moguće je pogledati i detaljne podatke, npr. postoje dva zapisa o Camocciovoj karti Splita (Spallato) – jedan iz 1982. kada se karta nudila po cijeni od 157 USD i drugi iz 1997–98. (vidi sliku 2) kada je imala cijenu od 250 USD. Riječ je o neobojanoj karti koja datira oko 1572. godine, veličine 15x20 cm. Postoji adresa, broj telefona i veza na internetsku stranicu prodavača, dok nema podataka o literaturi gdje bi se moglo više saznati o toj karti.

Primjer drugog pretraživanja je prema autoru. Primjerice, zanima nas postoje li zapisi o kartama koje je izradio naš Martin Rota-Kolunić. Za podatak koji će se pretraživati izabere se *Map-Maker*, i s pomoću tipke *List...* pronađe se najprije slovo *R* i zatim na popisu prezime *ROTA*. Rezultat pretraživanja su dva zapisa, jedan je o njegovoj karti Alžira (vidi sliku 3), a drugi o karti Pariza.

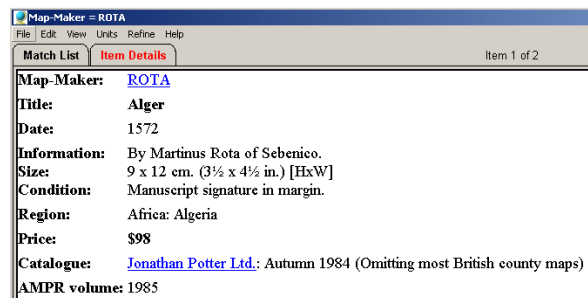


Fig. 3 One result of the search for Martin Rota Kolunić

Slika 3. Jedan rezultat pretraživanja za Martina Rotu Kolunića

Osim same baze podataka program sadrži neke novosti i komentare iz svijeta starih karata, popis prodavača u SAD-u i drugdje u svijetu, prikaze knjiga, izdanja Ptolemejevih karata, rječnik važnih pojmova, rječnike drugih jezika i tablice za konverziju valuta.

Bez sumnje se može reći da je ovaj katalog izvrstan izvor za traženje ili upoznavanje sa starim kartama, pogotovo upotpune li se rezultati tih pretraživanja i daljnjom potragom za informacijama na internetu.

Dražen Tutić